

Prefeitura Municipal de Taubaté
Estado de São Paulo

LEI Nº 5.764, DE 29 DE SETEMBRO DE 2022

Autoria: Prefeito Municipal

Reconhece o antigo Caminho do Ouro Paulista como patrimônio cultural do Município de Taubaté.

O PREFEITO MUNICIPAL DE TAUBATÉ

FAZ SABER que a Câmara Municipal aprova e ele sanciona e promulga a seguinte Lei:

Art. 1º Fica reconhecido como Patrimônio Cultural do Município de Taubaté o antigo “Caminho do Ouro Paulista”.

Art. 2º O detalhamento do trajeto com georreferenciamento constante do anexo único fica fazendo parte integrante da presente Lei.

Art. 3º Esta Lei entra em vigor na data de sua publicação.


Prefeitura Municipal de Taubaté, 29 de setembro de 2022, 383º da Fundação do Povoado e 377º da elevação de Taubaté à categoria de Vila.



JOSÉ ANTONIO SAUD JUNIOR
Prefeito Municipal


ALEXANDRE FERRI
Secretário de Desenvolvimento, Inovação e Turismo


DIMAS DE OLIVEIRA JUNIOR
Secretário de Cultura e Economia Criativa

Publicada na Secretaria de Governo e Relações Institucionais, 29 de setembro de 2022.


PAULO DE TARSO CABRAL COSTA JUNIOR
Diretor do Departamento Técnico Legislativo
Resp. pelo exp. da Secretaria de Governo e Relações Institucionais



Prefeitura Municipal de Taubaté

Estado de São Paulo


ANEXO ÚNICO


ANTIGO CAMINHO DO OURO PAULISTA

Taubaté - SP

Inicia-se no ponto PMT-V-0001 definido pelas coordenadas UTM X=447886.3744 e Y=7453159.0741, localizado na Estrada Professor Dr. José Luiz Cembranelli, de frente para a faculdade de Agronomia - Unitau.

Deste segue até o ponto PMT-V-0002 definido pelas coordenadas UTM X=449530.3122 e Y=7453055.6313 permanecendo na Estrada Professor Dr. José Luiz Cembranelli.





Prefeitura Municipal de Taubaté *Estado de São Paulo*

Deste segue até o ponto PMT-V-0003 definido pelas coordenadas UTM X=451052.3897 e Y=7451594.9685, permanecendo ainda na Estrada Professor Dr. José Luiz Cembranelli, em frente ao Pesqueiro Sete Voltas do Geraldo.




Deste segue até o ponto PMT-V-0004 definido pelas coordenadas UTM X=451859.8954 e Y=7450696.4046, localizado na Estrada Sete Voltas, em frente ao Sítio Sonho Meu.



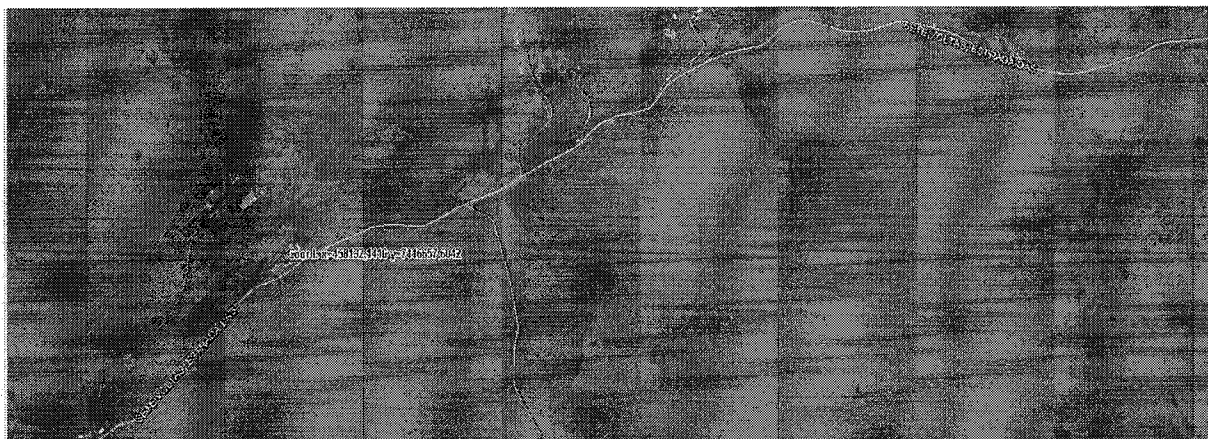


Prefeitura Municipal de Taubaté *Estado de São Paulo*


Permanecendo na Estrada Sete Voltas, segue até o ponto PMT-V-0005 definido pelas coordenadas UTM X=455777.4699 e Y=7447094.6778, passando pela E.M.E.I.E.F. Prof. José Marcondes de Moura.



Deste segue até o ponto PMT-V-0006 definido pelas coordenadas UTM X=458192.1416 e Y=7446657.6042, passando pela Capela Nossa Senhora do Bom Parto.




Ainda na Estrada Sete Voltas, segue até o ponto PMT-V-0007 definido pelas coordenadas UTM X=459884.2094 e Y=7447039.2788, passando em frente ao Campos de São José.




Prefeitura Municipal de Taubaté
Estado de São Paulo



Deste segue até o ponto PMT-V-0008 definido pelas coordenadas UTM X=461684.8744 e Y=7446616.8007, localizado na Estrada Pedra Grande, próximo à Cachoeira da Pedra Grande.



Deste segue até o ponto PMT-V-0009 definido pelas coordenadas UTM X=468335.8570 e Y=7448156.3013. Este é o ponto final da rota.



Prefeitura Municipal de Taubaté
Estado de São Paulo



ROTA COMPLETA TIRADA DO GOOGLE MAPS

